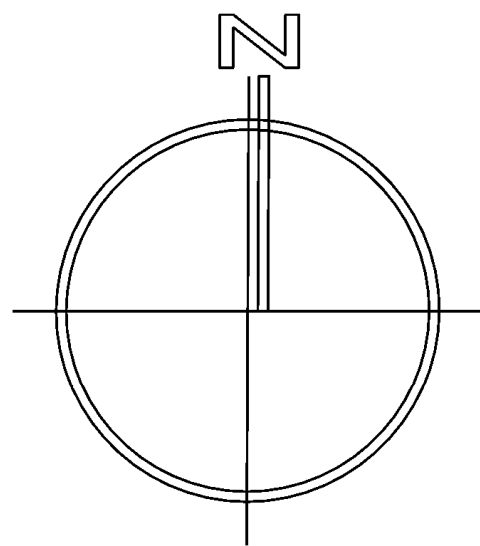




MIEJSCOWY PLAN ZAGOSPODAROWANIA PRZESTRZENNEGO GMINY WOLA KRZYSZTOPORSKA DLA CZĘŚCI OBRĘBU MZURKI

RYSUNEK PLANU
skala 1:1000



0m 100m

USTALENIA PLANU

— Granica obszaru objętego planem miejscowym

— Linie rozgraniczające tereny o różnym przeznaczeniu lub różnych zasadach zagospodarowania

△ Nieprzekraczalne linie zabudowy

MN Symbol terenu

PRZEZNACZENIE TERENU

MN Teren zabudowy mieszkaniowej jednorodzinnej

MN/U Teren zabudowy mieszkaniowej jednorodzinnej, zabudowy usługowej

RM Teren zabudowy zagrodowej

RU Teren obsługi produkcji w gospodarstwach rolnych

P/U Teren obiektów produkcyjnych, składów i magazynów, zabudowy usługowej

R Teren rolniczy

KDG Teren drogi publicznej głównej

KDZ Teren drogi publicznej zbiorczej

KDD Teren drogi publicznej dojazdowej

KDW Teren drogi wewnętrznej

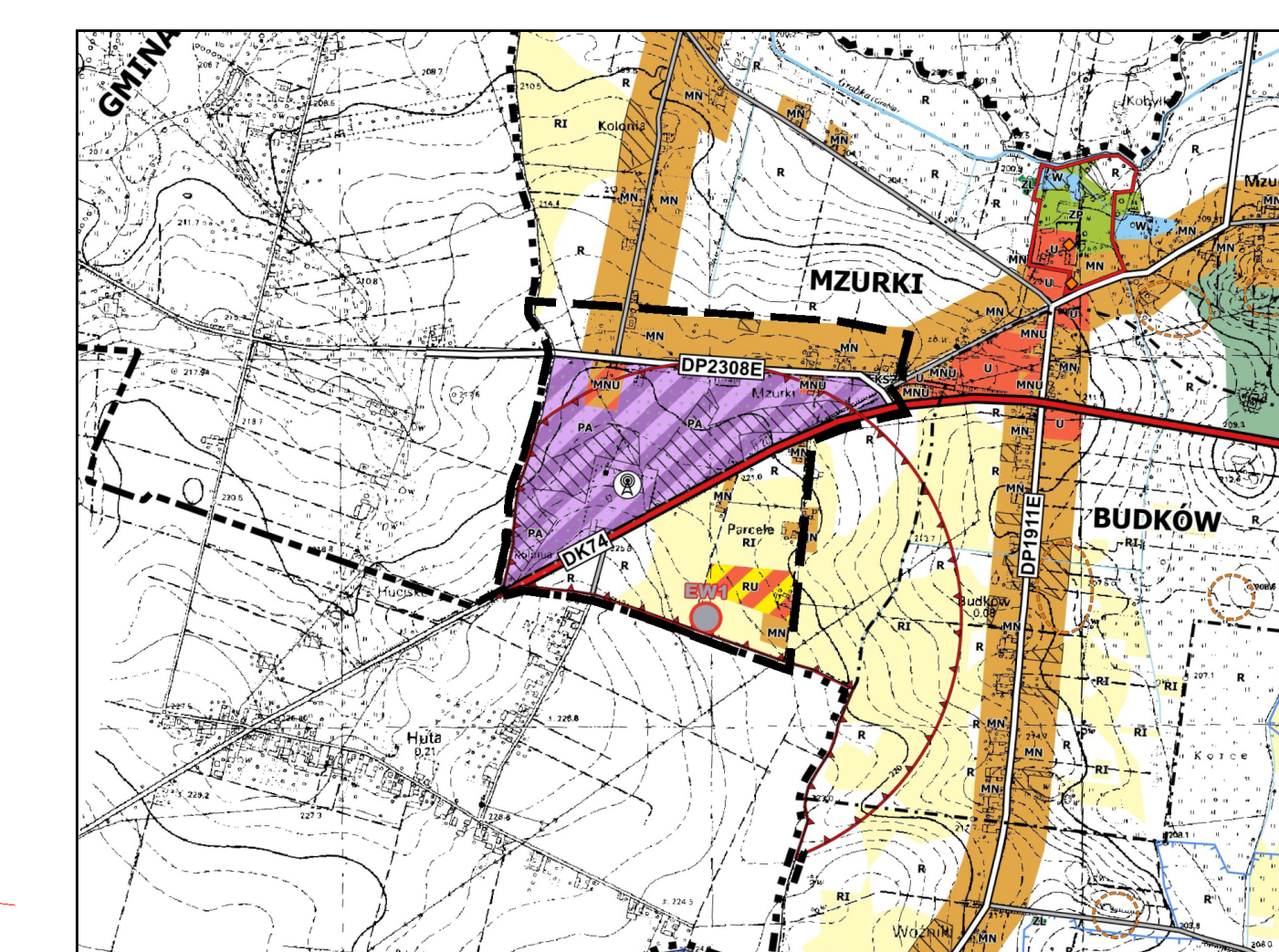
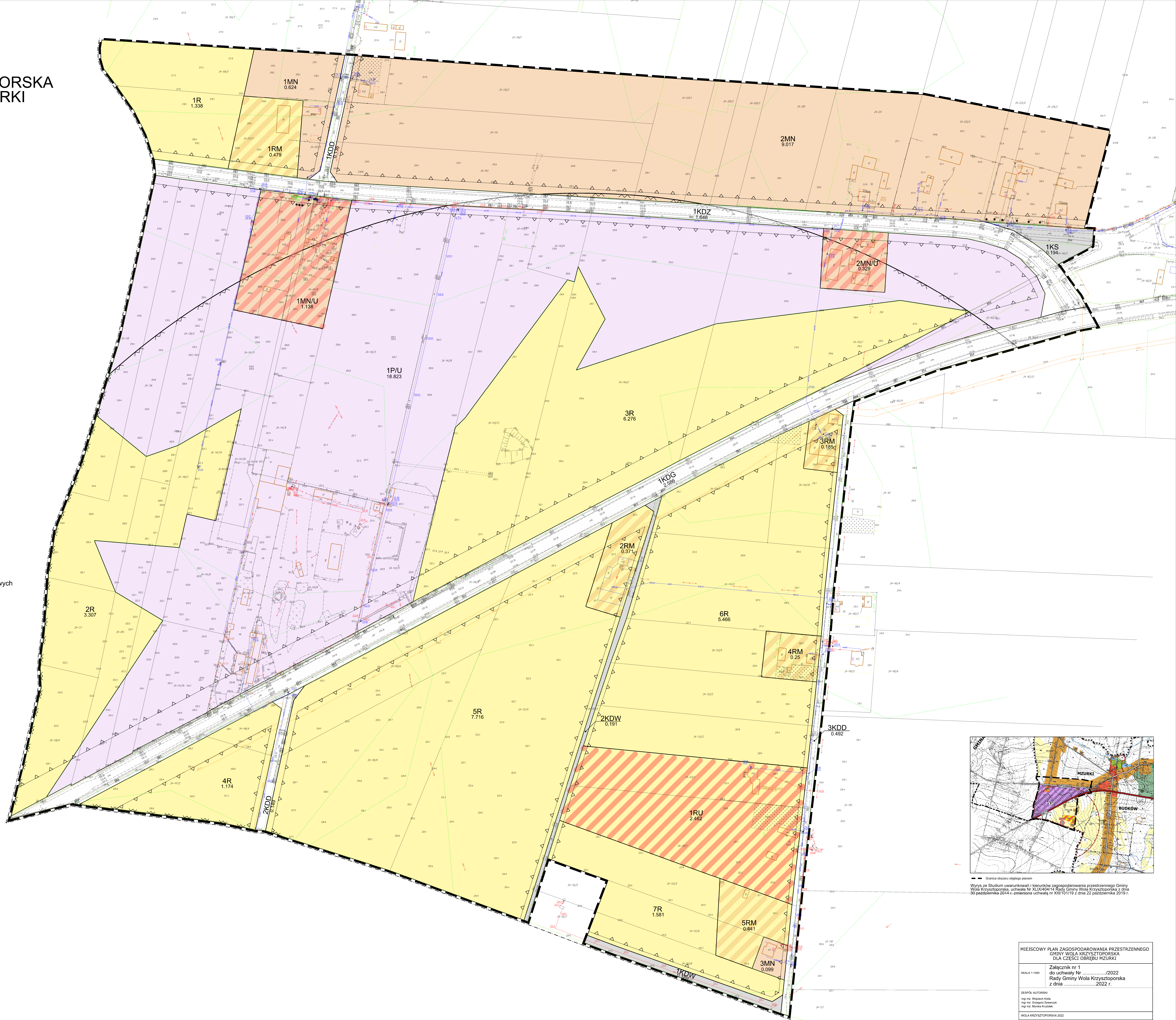
KS Teren komunikacji samochodowej

OZNACZENIA INFORMACYJNE

— Granica gminy

— Granice stref maksymalnego dopuszczalnego oddziaływania od elektrowni wiatrowych

0.78 Powierzchnia terenu w hektarach



Wzrys ze Studium uwarunkowań i kierunków zagospodarowania przestrzennego Gminy Wola Krzysztoporska, uchwała Nr XLV/464/14 Rady Gminy Wola Krzysztoporska z dnia 30 października 2014 r., zmienienna uchwałą nr XIII/101/19 z dnia 22 października 2019 r.

MIEJSCOWY PLAN ZAGOSPODAROWANIA PRZESTRZENNEGO GMINY WOLA KRZYSZTOPORSKA DLA CZĘŚCI OBRĘBU MZURKI

Załącznik nr 1 do uchwały Nr/2022 Rady Gminy Wola Krzysztoporska z dnia2022 r.

ZESPÓŁ AUTORSKI
mgr inż. Wiesław Kubiś
mgr inż. Grzegorz Sławczyński
mgr inż. Monika Kociuba

WOLA KRZYSZTOPORSKA 2022